



Dossier d'approbation



Février 2026



# Révision du Plan Local d'Urbanisme

A1b – Annexe – Plan des Servitudes d'Utilité Publique (SUP)

## Douvres



PROCEDURE	DATE
Révision du PLU prescrite le	17 Juin 2021
Arrêt-Projet approuvé par délibération le	10 Juillet 2025

**Rédaction** : Etienne POULACHON

**Photographie de couverture** : Mosaique Environnement



Agence Mosaique Environnement

111 rue du 1er Mars 1943 - 69100 Villeurbanne tél. 04.78.03.18.18 - fax 04.78.03.71.51

agence@mosaique-environnement.com - www.mosaique-environnement.com

SCOP à capital variable – RCS 418 353 439 LYON

## SOMMAIRE

<b><u>SERVITUDE PT1 RELATIVE À LA PROTECTION DES CENTRES DE RÉCEPTION RADIO-ÉLECTRIQUES CONTRE LES PERTURBATIONS ÉLECTROMAGNÉTIQUES.....</u></b>	<b><u>3</u></b>
<b><u>SERVITUDE T4 RELATIVE À L'AÉRONAUTIQUE DE BALISAGE .....</u></b>	<b><u>11</u></b>
<b><u>SERVITUDE T5 RELATIVE À L'AÉRONAUTIQUE DE DÉGAGEMENT.....</u></b>	<b><u>11</u></b>
<b><u>SERVITUDES DE TYPE I4 RELATIVES AUX OUVRAGES DE TRANSPORT ET DE DISTRIBUTION D'ÉLECTRICITÉ.....</u></b>	<b><u>17</u></b>





# SERVITUDE PT1 RELATIVE À LA PROTECTION DES CENTRES DE RÉCEPTION RADIO-ÉLECTRIQUES CONTRE LES PERTURBATIONS ÉLECTROMAGNÉTIQUES





B 3

Département de l'AIN  
Direction Départementale  
de l'Équipement  
~  
Service des Bases Aériennes  
~  
M. GUILLERAT  
Assistant Technique  
A. DEBORNE  
Ingénieur des Ponts et Chaussées  
Chargé de Mission  
~  
H. COHAS  
Directeur Départemental  
~

**B.A. 278**

à

**AMBERIEU-EN-BUGEY**

**INSTALLATIONS RADIOELECTRIQUES**

**Centre d'AMBERIEU (Ain)**

**Zones de servitudes**

**Protection contre les perturbations électromagnétiques**

**Plan au 1/10 000**

**13 MARS 1972**

Dressé par  
l'Assistant Technique

Vérifié par l'Ingénieur  
des Ponts et Chaussées  
Chargé de Mission

Présenté par le Directeur  
Départemental de l'Équipement

**Signé :**

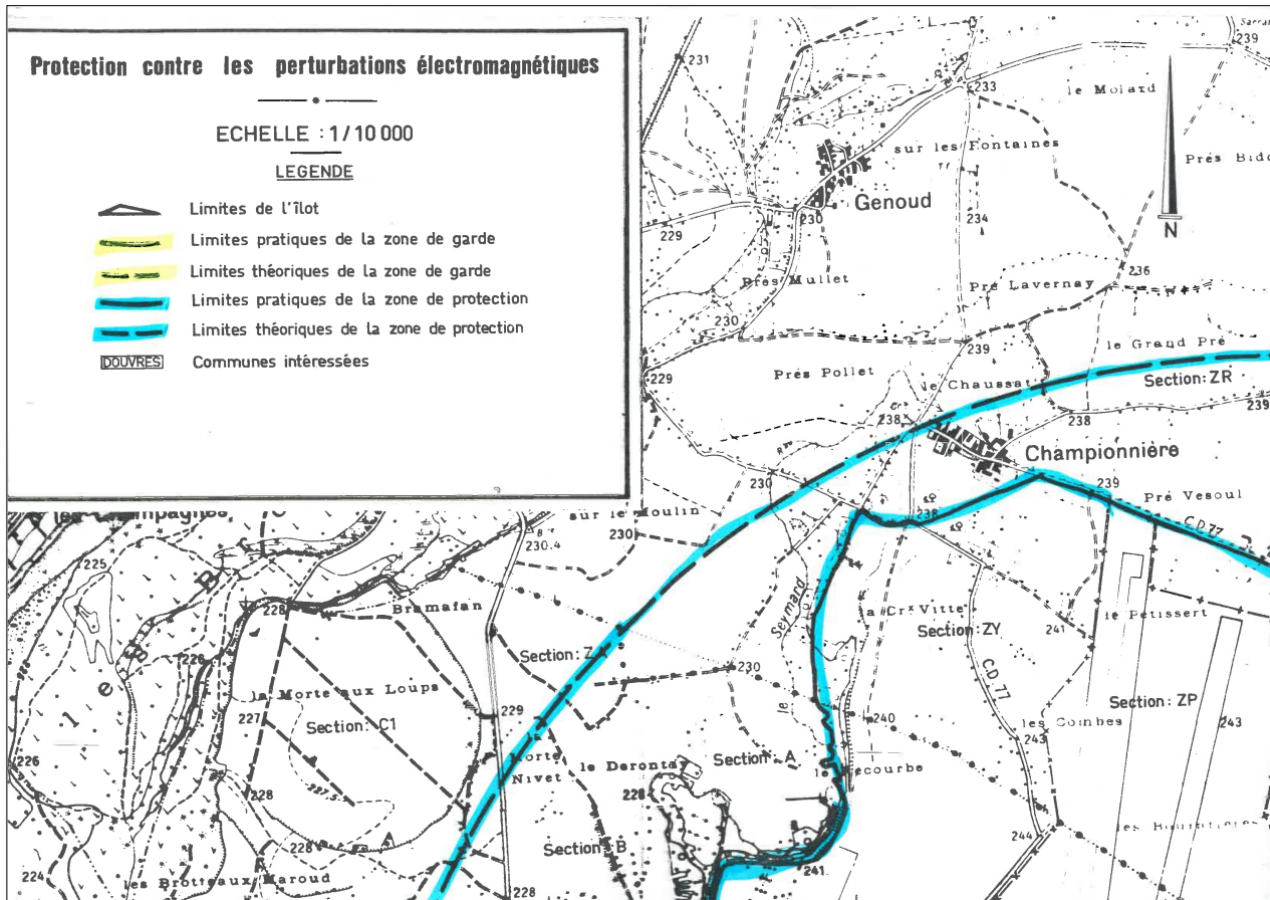
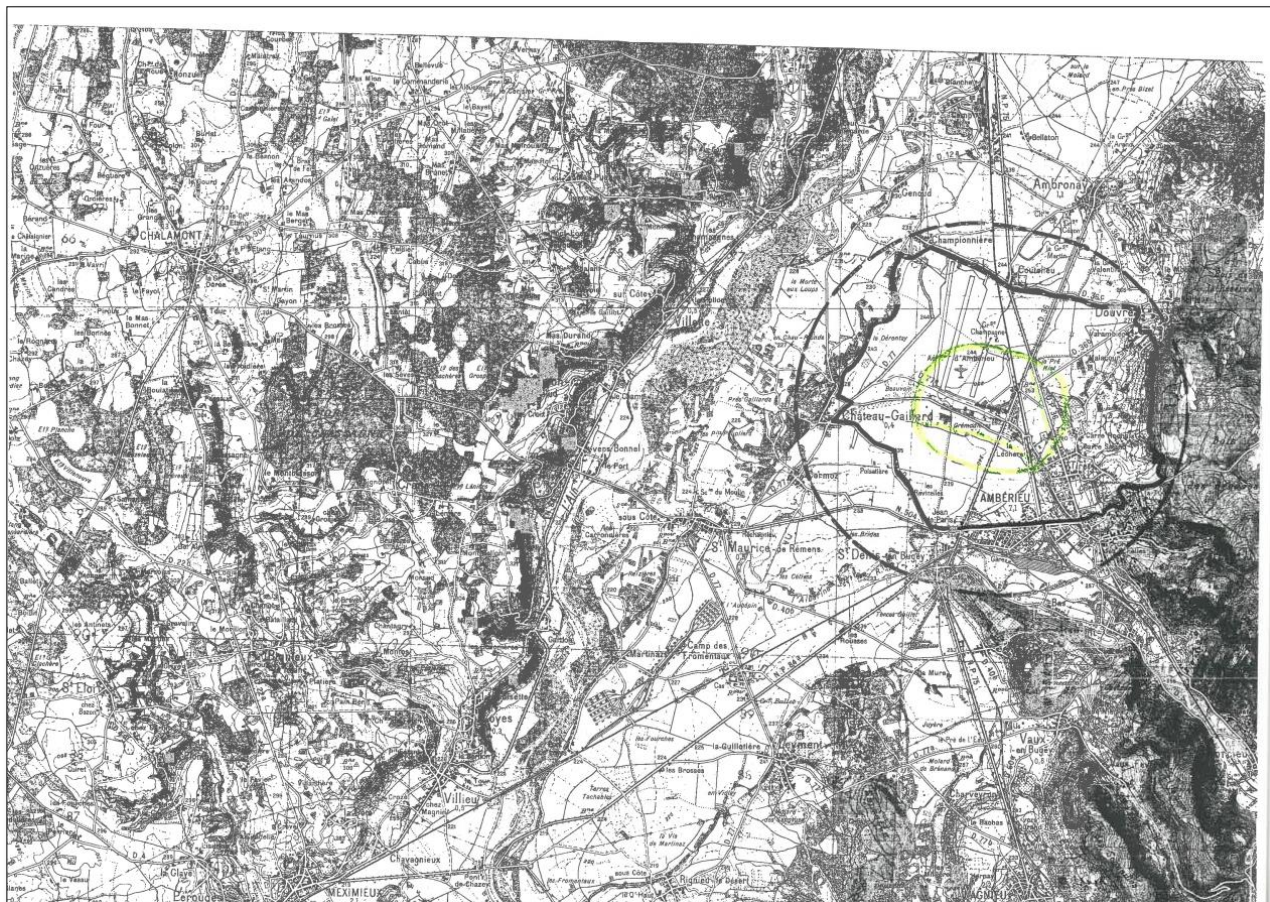
M. GUILLERAT

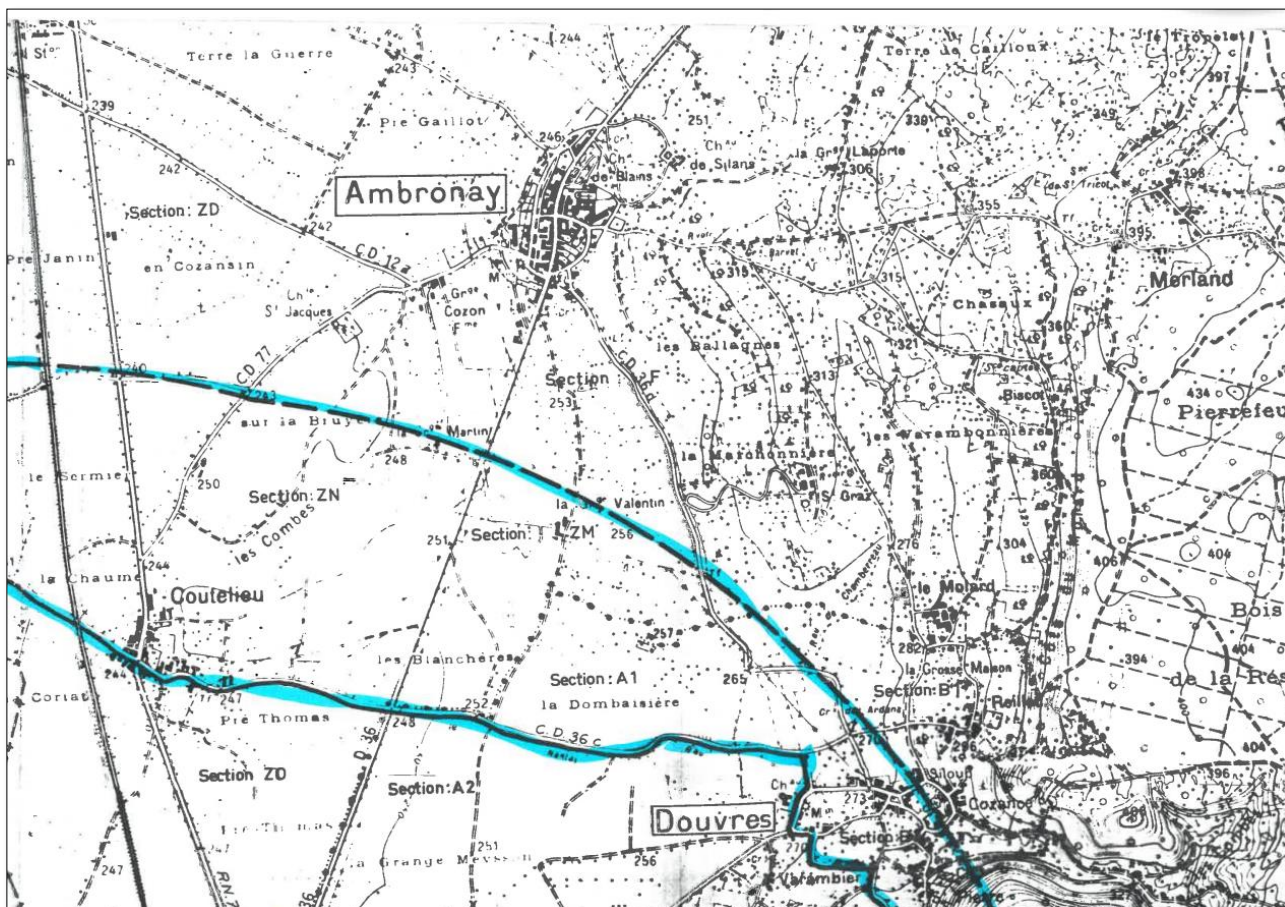
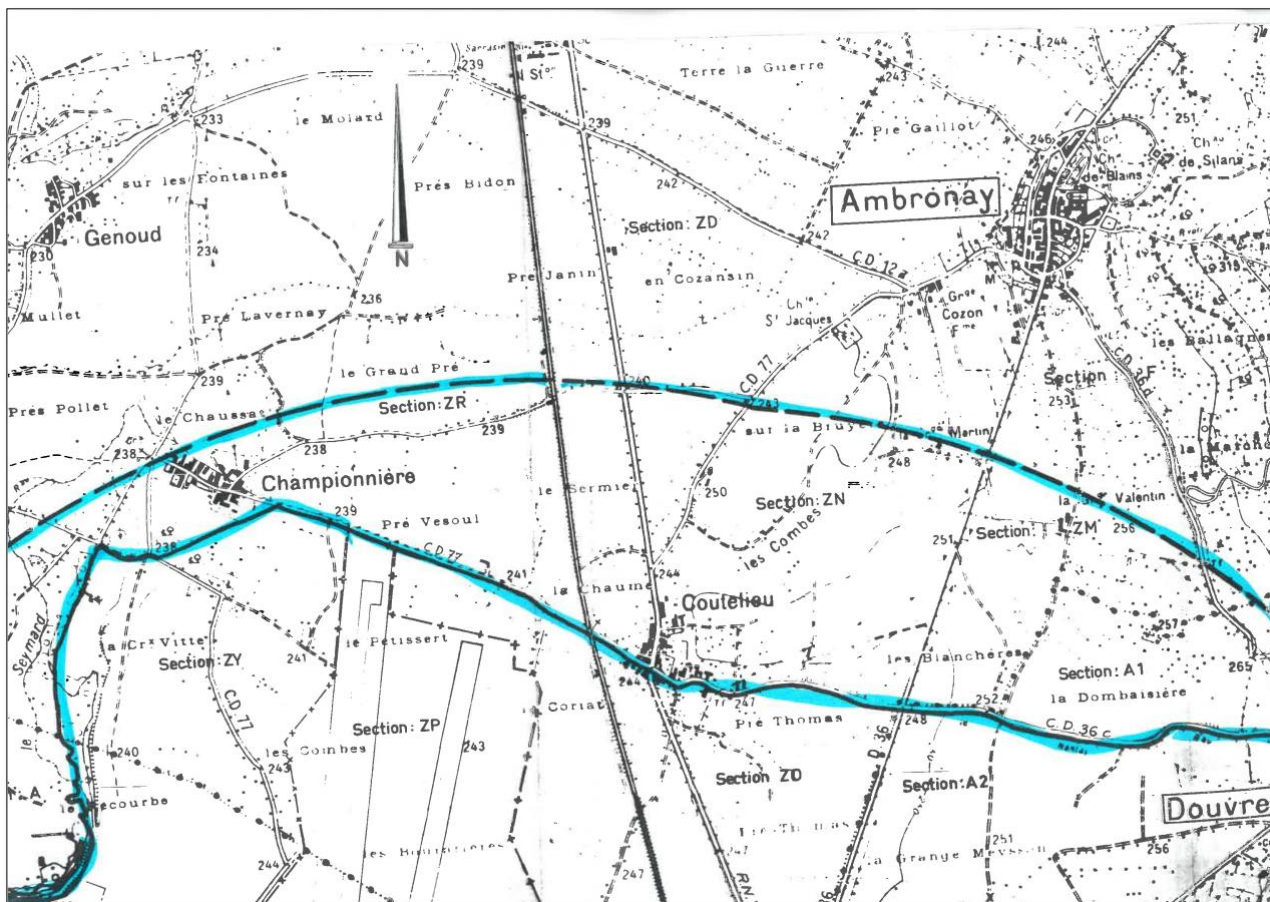
**Signé :**

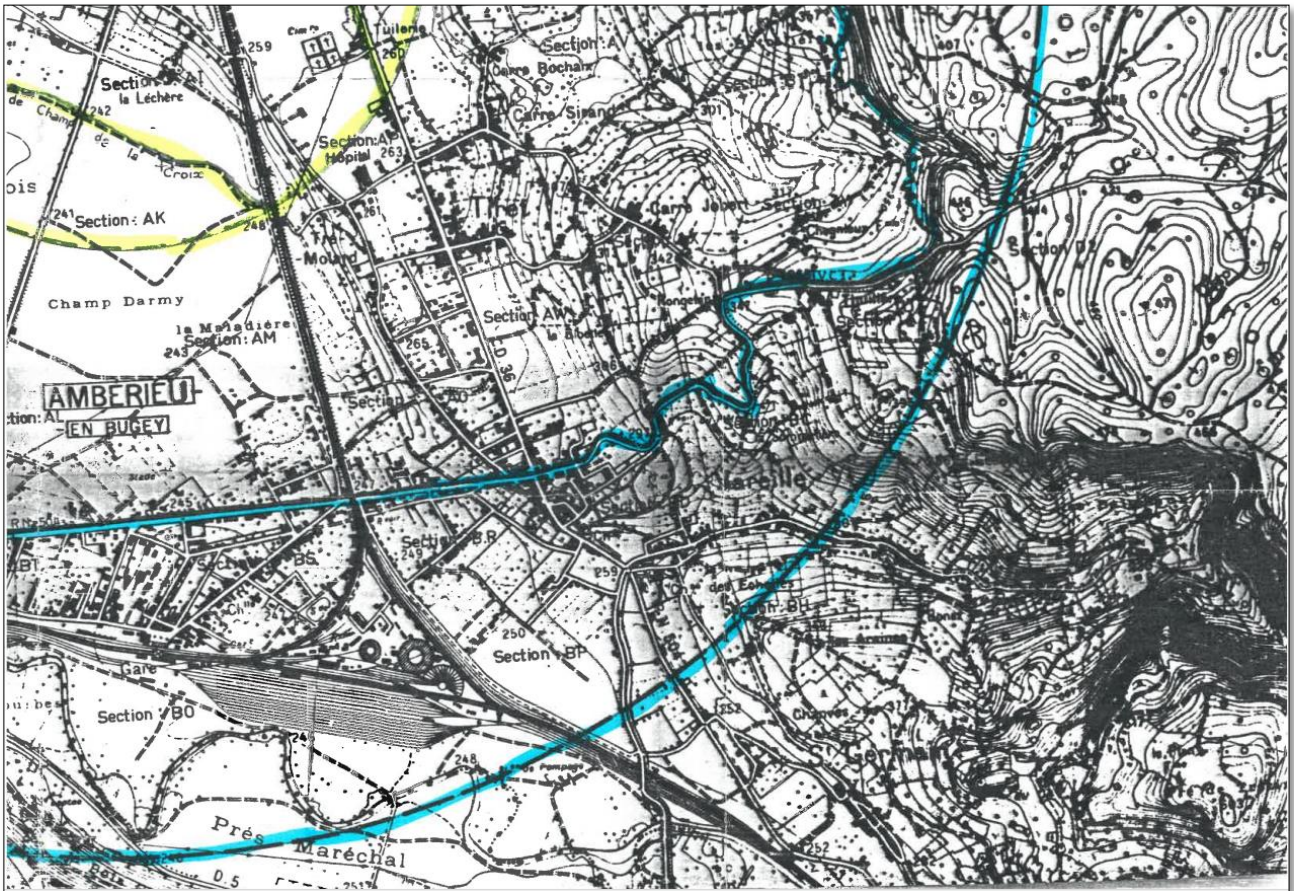
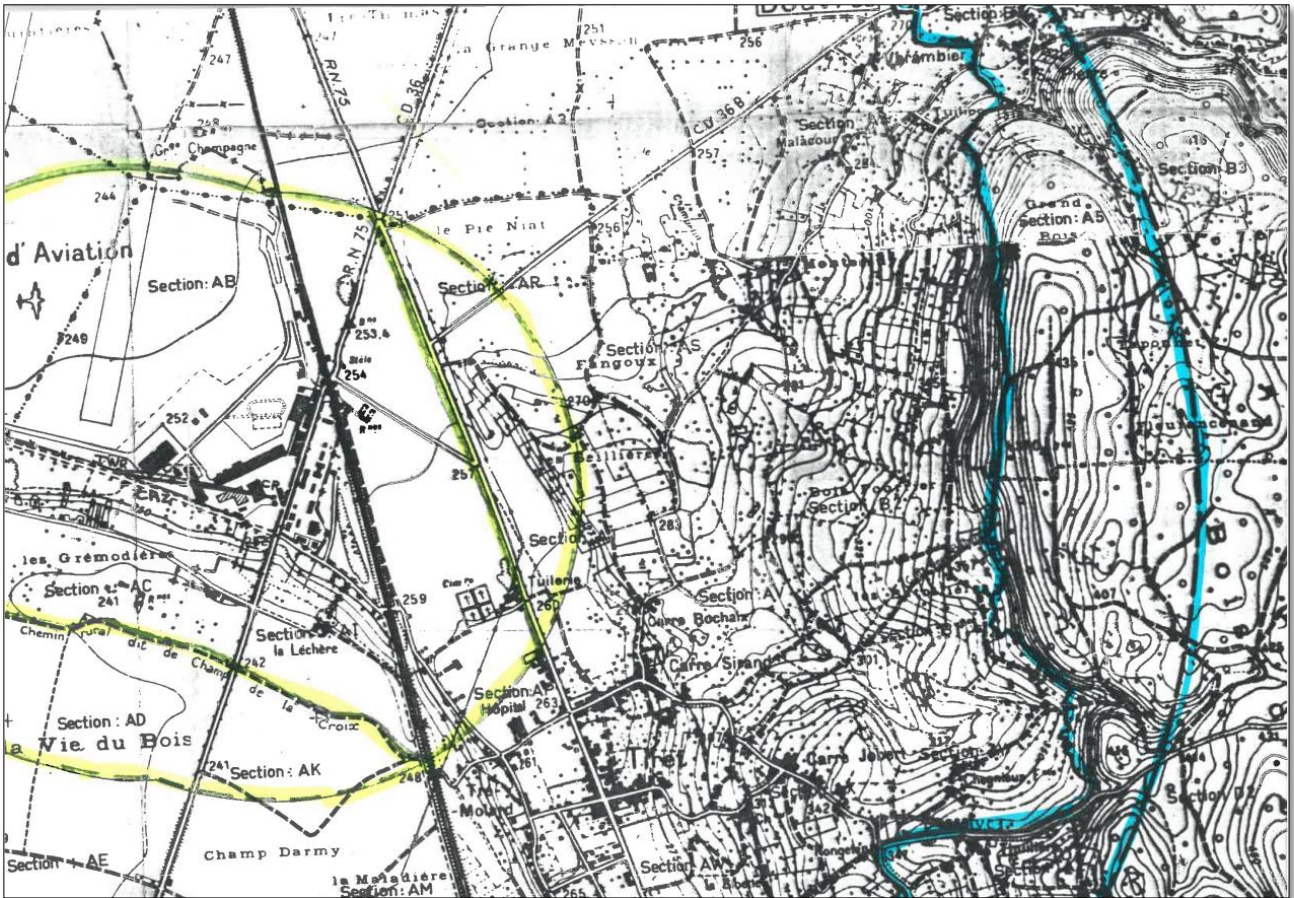
A. DEBORNE

**Signé**

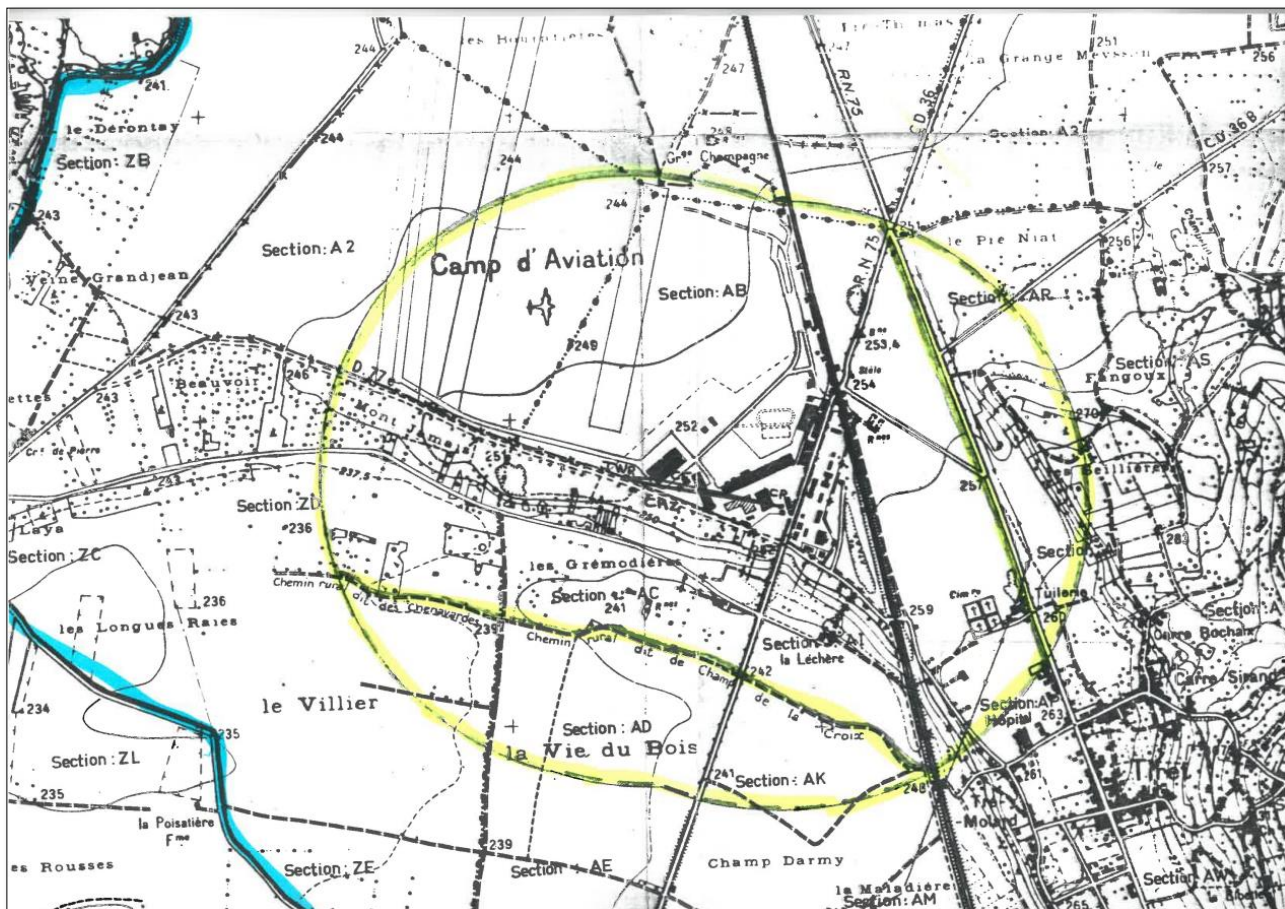
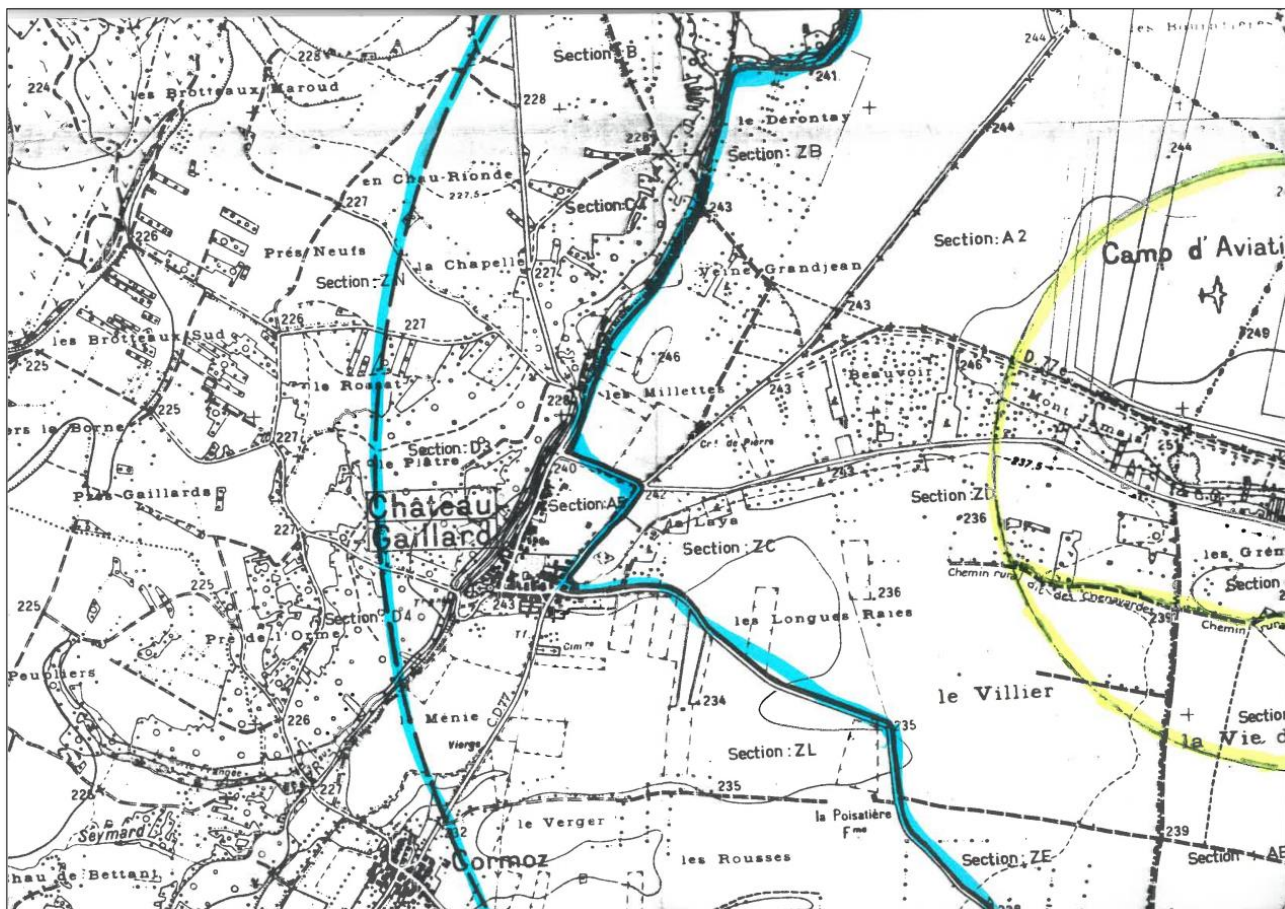
H. COHAS











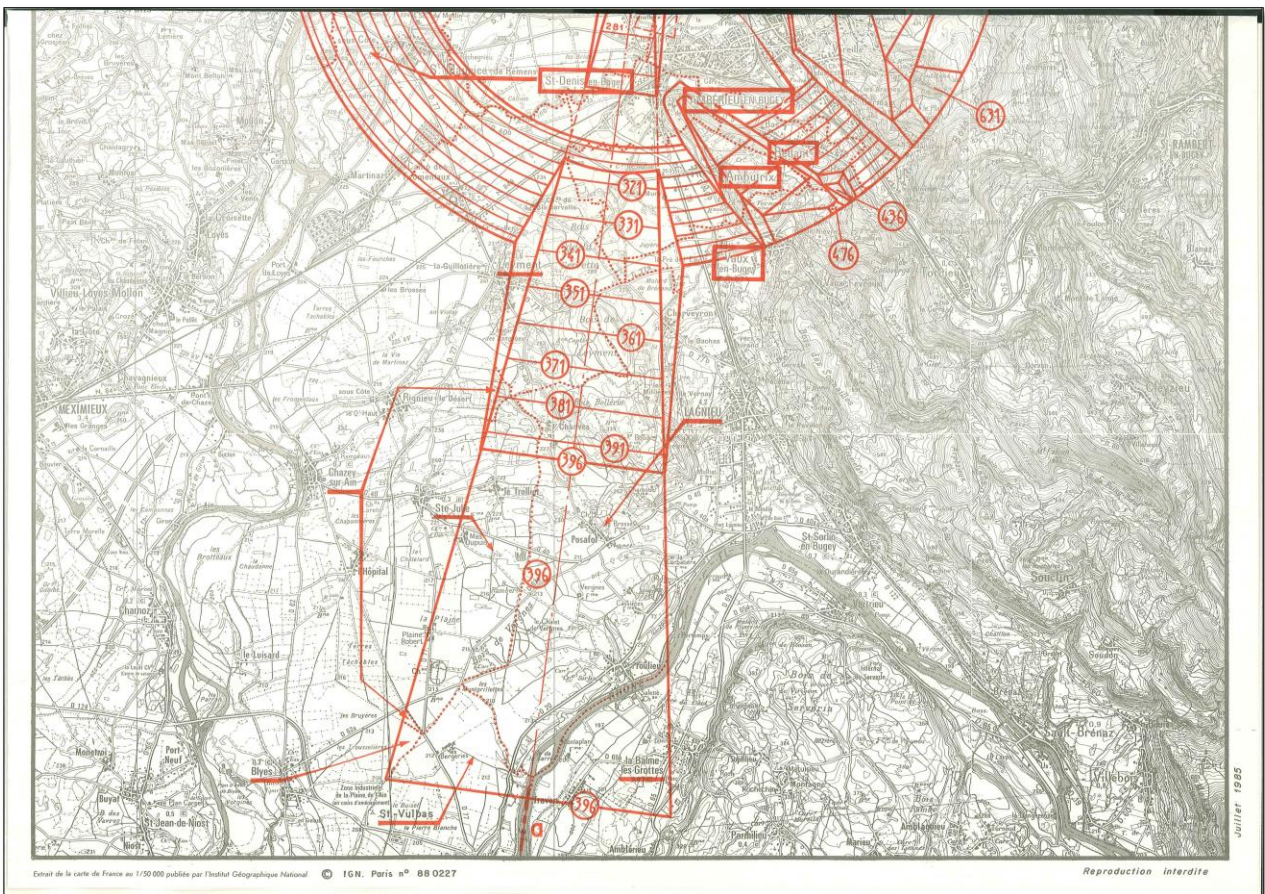
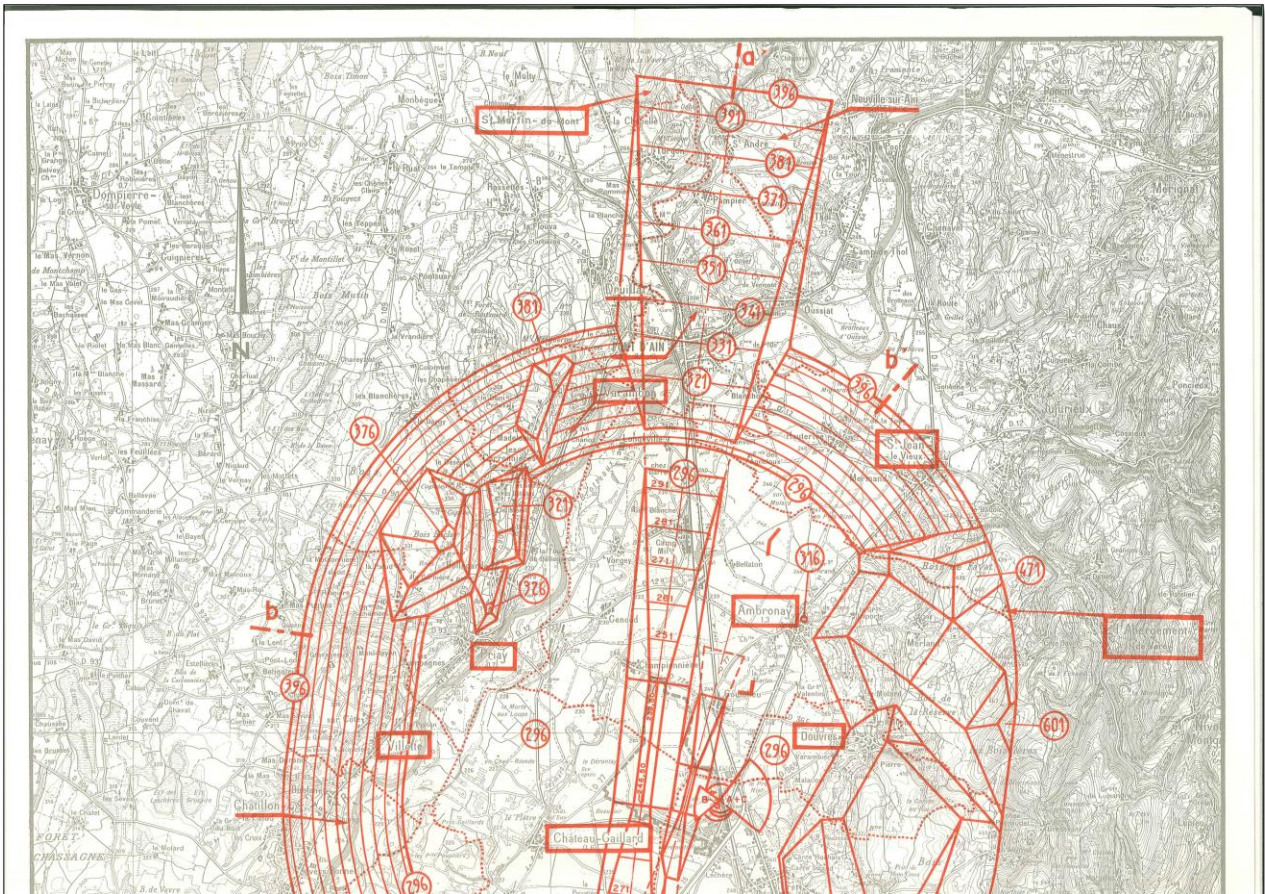


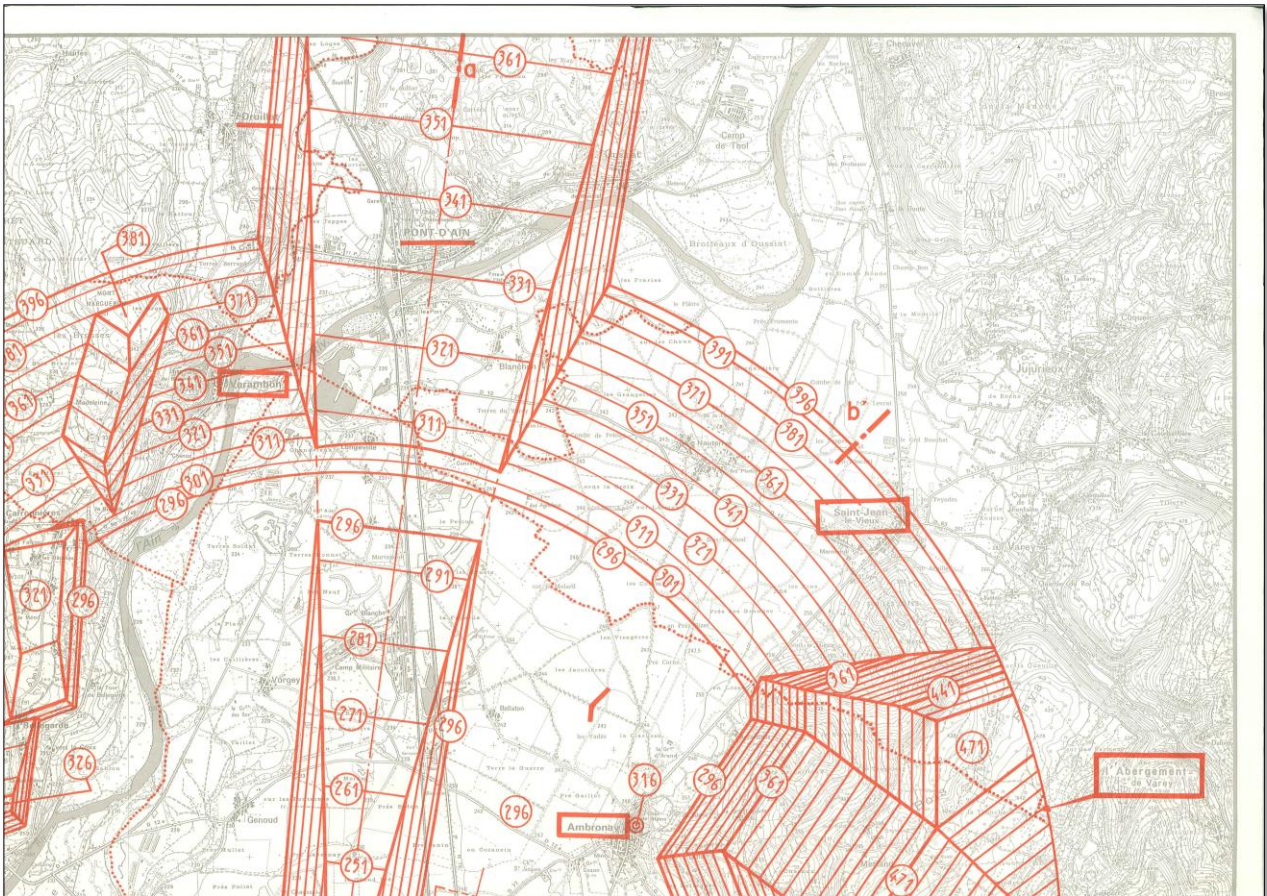
## SERVITUDE T4 RELATIVE À L'AÉRONAUTIQUE DE BALISAGE

## SERVITUDE T5 RELATIVE À L'AÉRONAUTIQUE DE DÉGAGEMENT

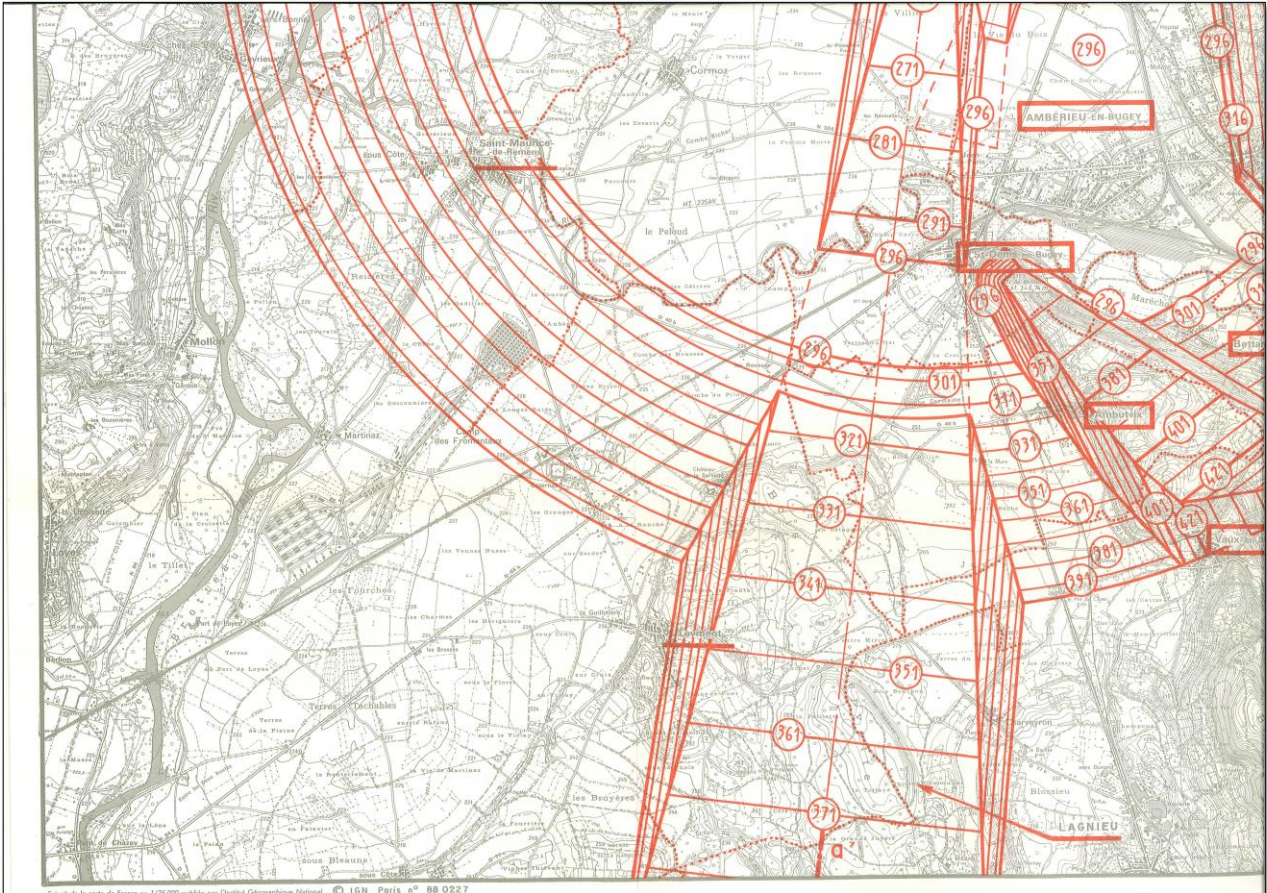
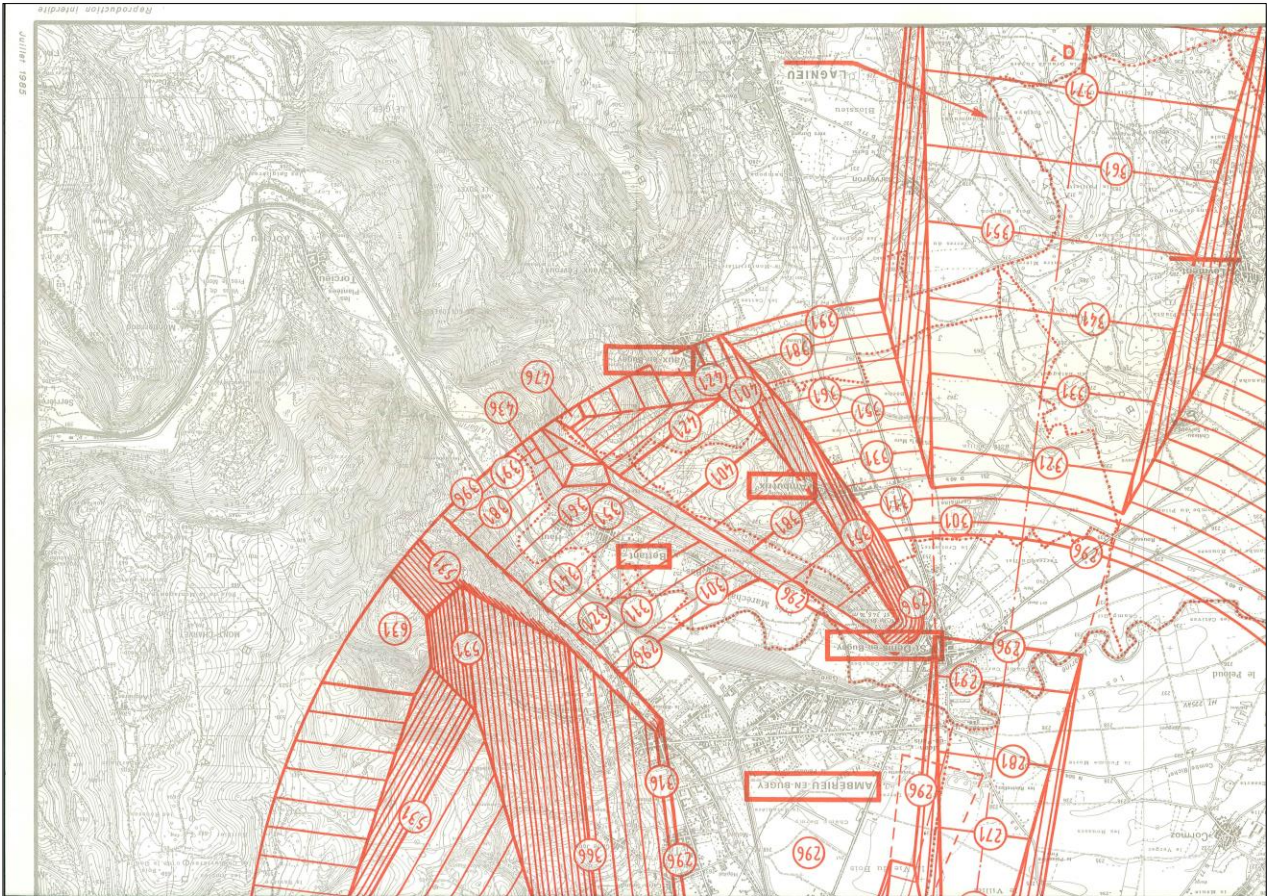














## SERVITUDES DE TYPE I4 RELATIVES AUX OUVRAGES DE TRANSPORT ET DE DISTRIBUTION D'ÉLECTRICITÉ

3





## 4.2 - Servitudes de type I4 relative aux ouvrages de transport et de distribution d'électricité

### Références législatives et réglementaires

L. 323-3 à L. 323-9 du code de l'énergie pour les SUP issues de la DUP et L. 323-10 du code de l'énergie pour les SUP établies après la DUP au voisinage des ouvrages de transport ou de distribution

Votre commune est concernée par l'ouvrages suivant :

Ouvrages HTB (haute et très haute tension)	Dates DUP
Ligne aérienne de 63 kV Ambérieu – Hauterive	DUP du

Vous pouvez visualiser le plan des réseaux des lignes électriques sur le site Géoportail :  
<https://www.geoportail.gouv.fr/>  
 Sélectionner votre commune > Choisir le fond de carte dans les "Données thématiques" > "Développement durable, énergie" > "Énergie" > "Lignes électriques"



source géoportail

Vous trouverez dans les annexes relevant des servitudes d'utilité publique :

- les éléments transmis par RTE,
- la notice de téléchargement du réseau RTE au format SIG sur le site de l'Open Data réseaux-énergies.